



**АДМИНИСТРАЦИЯ ГОРОДА КОСТРОМЫ
НАЧАЛЬНИК УПРАВЛЕНИЯ БЛАГОУСТРОЙСТВА
АДМИНИСТРАЦИИ ГОРОДА КОСТРОМЫ**

РАСПОРЯЖЕНИЕ

№ 106-р

25.12.2025

**Об утверждении схемы границ прилегающей территории к
земельному участку с кадастровым номером
44:27:070109:3187, местоположение которого установлено
относительно ориентира, расположенного в границах участка.
Почтовый адрес ориентира: Костромская область, город
Кострома, улица Волжская 2-я, в районе дома 12б.**

В соответствии с Законом Костромской области от 16 июля 2018 года № 420-6-ЗКО «О содержании правил благоустройства территории муниципального образования Костромской области и порядке определения границ прилегающих территорий», приказом Комитета архитектуры и градостроительства Костромской области от 8 февраля 2024 года № 2 «Об утверждении формы схемы границ прилегающей территории, требований к ее подготовке, к точности и методам определения координат характерных точек границ прилегающей территории», решением Думы города Костромы от 25 апреля 2013 года № 60 «Об утверждении Правил благоустройства территории города Костромы», руководствуясь Положением об Управлении благоустройства Администрации города Костромы, утвержденным решением Думы города Костромы от 27 октября 2022 года № 187,

О Б Я З Ы В А Ю:

1. Утвердить прилагаемую схему границ прилегающей территории к земельному участку с кадастровым номером 44:27:070109:3187, местоположение которого установлено относительно ориентира, расположенного в границах участка. Почтовый адрес ориентира: Костромская область, город Кострома, улица Волжская 2-я, в районе дома 12б.

2. Настоящее распоряжение подлежит официальному опубликованию и размещению на официальном сайте Администрации города Костромы в информационно-телекоммуникационной сети Интернет.

Начальник Управления



Т.А. Подойницына

1. -222 _____ ():
):

· , 2- , 12 . ,
:

2. _____ ,
44:27:070109:3187

3. () _____ ,
, , ,
:

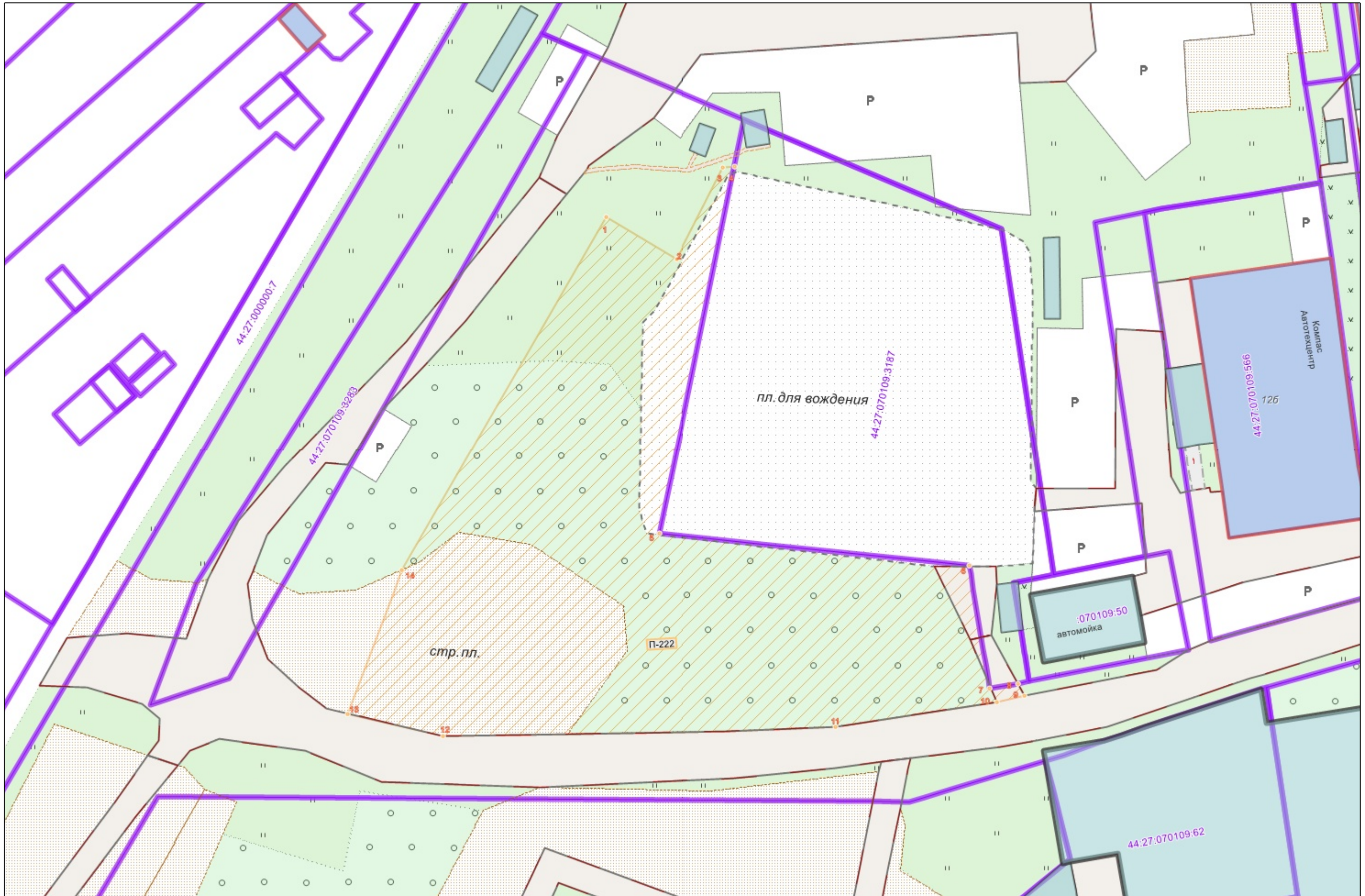
4. _____ : 3762.5 _____ (.)

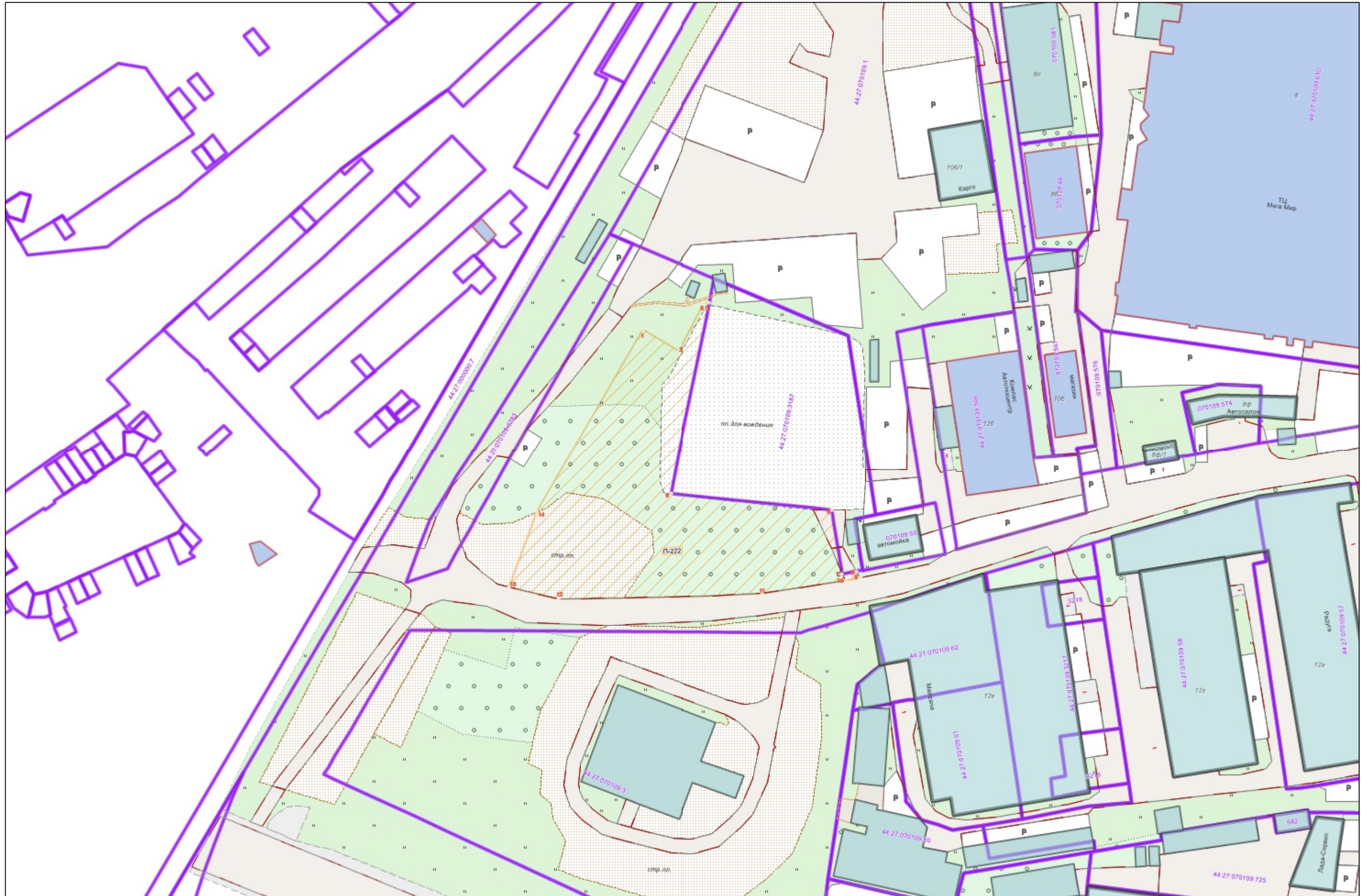
5. _____ ,
:

6. _____ () _____ ,




7. _____ (_____ , 2471.2 . .),
_____ (_____ - 237 , _____ ,
. . 2471.2

	, ()	
		Y
1	2	3
-222/1	288 214.10	1 215 781.42
-222/2	288 207.84	1 215 791.93
-222/3	288 221.53	1 215 799.06
-222/4	288 221.70	1 215 800.76
-222/5	288 166.50	1 215 789.39
-222/6	288 161.72	1 215 836.05
-222/7	288 143.20	1 215 839.11
-222/8	288 143.99	1 215 843.25
-222/9	288 142.19	1 215 844.23
-222/10	288 141.24	1 215 840.18
-222/11	288 137.54	1 215 815.98
-222/12	288 136.14	1 215 756.98
-222/13	288 139.44	1 215 742.66
-222/14	288 161.02	1 215 750.74





:

	
•1	
44:xx:xxxxxx:xx	(),
44:XX:XXxxXxX	
	
	,
